


ASEMAKAAVAMERKINNÄT:



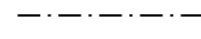
Erillispientalojen korttelialue.



3 m kaava-alueen rajan ulkopuolella oleva viiva



Korttelin, korttelinosan ja alueen raja



Osa-alueen raja.



Ohjeellisen tontin raja.

8

Ohjeellisen tontin numero.

210

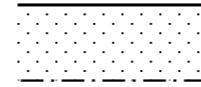
Rakennusoikeus kerrosalaneliömetreinä.



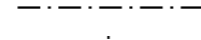
Rakennusala.



Ohjeellinen rakennusala.

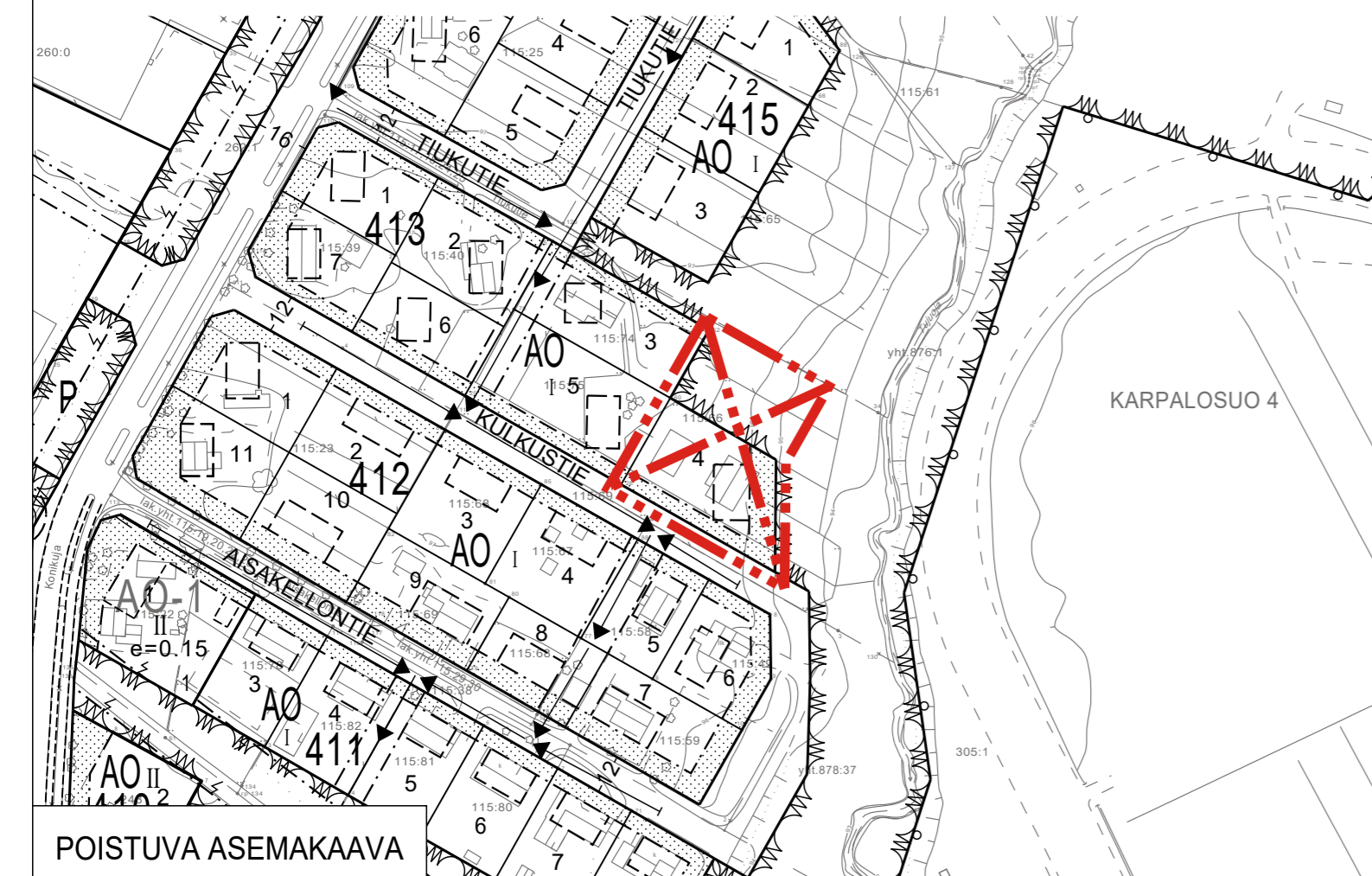


Istutettava alueen osa.



ajo

Ajoyhteys.



ASEMAKAAVAMÄÄRÄYKSET:

1. Tontille 8 rakennettava talous- tai varastorakennus saa olla suuruudeltaan korkeintaan 50 m².

KAVALUONNOS



HAAPAJÄRVEN KAUPUNKI

| | | | |
|--|--|------------|--|
| Kaavan nimi | | Mittakaava | |
| ASEMAKAAVAN MUUTOS KARPALOSUON 4. KAUPUNGINOSASSA | | 1:2000 | |
| KORTTELISSA 413 JA SIIHEN LIITTYVÄLLÄ PUISTOALUEELLA | | Päiväys | |
| | | 14.9.2023 | |

| | | | |
|---------------------|-------------------|--------------------|-------------|
| Tekninen lautakunta | Kaupunginhallitus | Kaupunginvaltuusto | Voimaantulo |
| xx.xx.2023 | xx.xx.2023 | xx.xx.2023 | xx.xx.2023 |

| | |
|---------------------------------|--|
| Allekirjoitus | Suunnittelija |
| Jouni Laajala, tekninen johtaja | <i>Sanni Leinonen</i> Sanni Leinonen, arkkitehti SAFA, YKS 613 |

LUKKAROINEN
ARKKITEHDIT

| | |
|--|---|
| Pohjakartta | Pohjakartta täyttää MRL 54 §:n asettamat vaatimukset. |
| Tasokoordinaatisto KKKJ2 Korkeusjärjestelmä N2000 | Jouko Malila, maanmittausteknikko |