

ASEMAKAAVAMERKINNÄT:



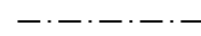
Erillispientalojen korttelialue.



3 m kaava-alueen rajan ulkopuolella oleva viiva



Korttelin, korttelinosan ja alueen raja



Osa-alueen raja.




Ohjeellisen tontin raja.

8


Ohjeellisen tontin numero.

210

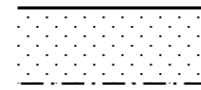
Rakennusoikeus kerrosalaneliömetreinä.



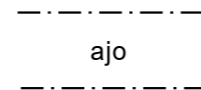
Rakennusala.



Ohjeellinen rakennusala.

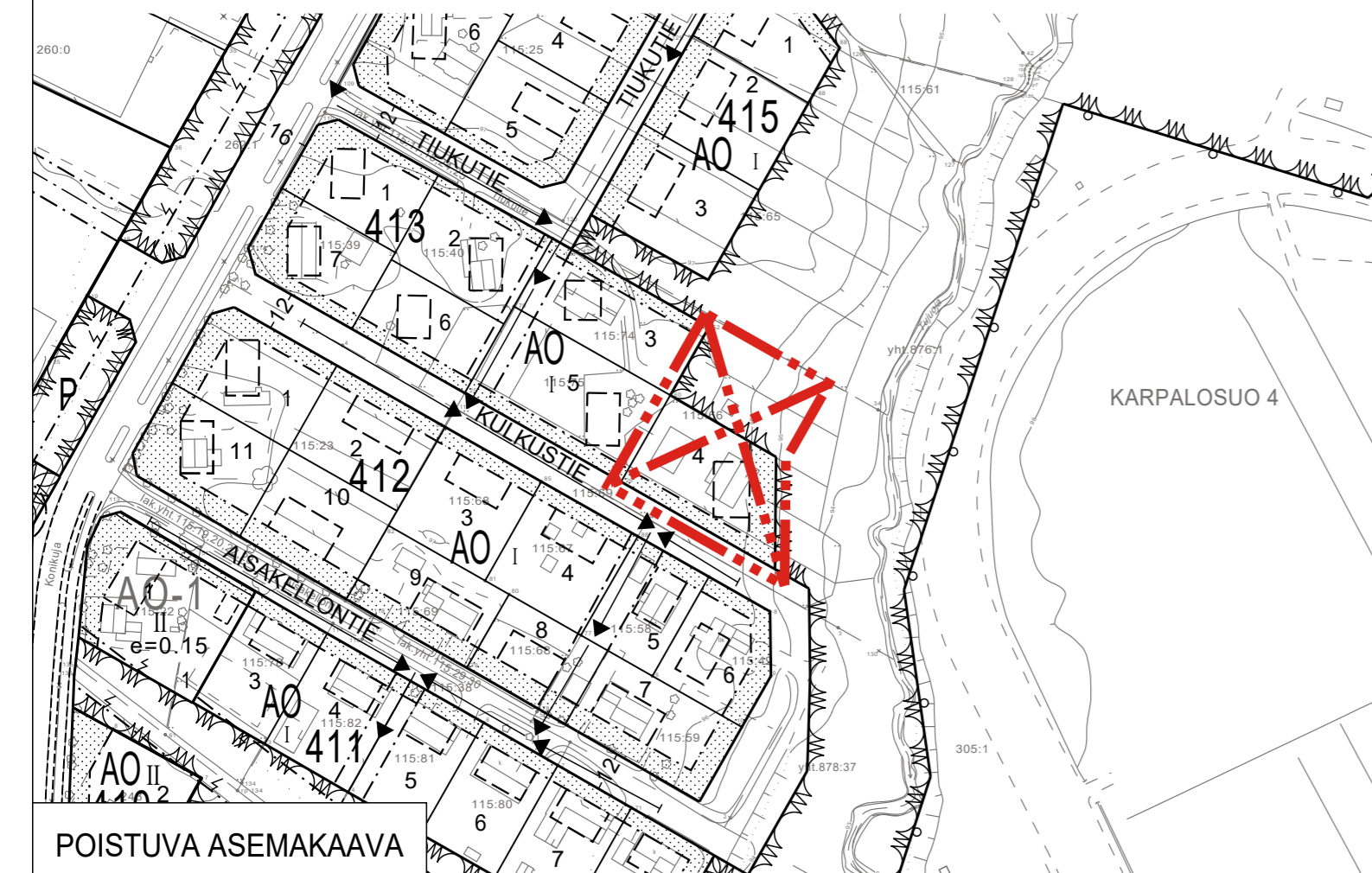


Istutettava alueen osa.



ajo

Ajoyhteys.



ASEMAKAAVAMÄÄRÄYKSET:

1. Tontille 8 rakennettavan yksittäisen piharakennuksen koko ei saa ylittää 50 m<sup>2</sup>. Tontille ei saa rakentaa hallimaisia piharakennuksia.

KAVAEHDOTUS



HAAPAJÄRVEN KAUPUNKI

Kaavan nimi <b>ASEMAKAAVAN MUUTOS KARPALOSUON 4. KAUPUNGINOSASSA KORTTELIISSA 413 JA SIIHEN LIITTYVÄLLÄ PUISTOALUEELLA</b>		Mittakaava 1:2000
		Päiväys 14.12.2023
Tekninen lautakunta xx.xx.202x	Kaupunginhallitus xx.xx.2024	Kaupunginvaltuusto xx.xx.2024
		Voimaantulo xx.xx.2024
Allekirjoitus Jouni Laajala, tekninen johtaja		Suunnittelija <i>Sanni Leinonen</i> Sanni Leinonen, arkkitehti SAFA, YKS 613
		<b>LUKKAROINEN</b> ARKKITEHDIT
Pohjakartta Tasokoordinaatisto KKKJ2 Korkeusjärjestelmä N2000		Pohjakartta täyttää MRL 54 §:n asettamat vaatimukset. Pohjakartta vastaa tilannetta 10.11.2023.
		Jouko Malila, maanmittausteknikko

POISTUVA ASEMAKAAVA