


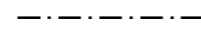

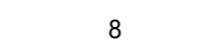



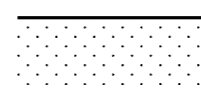
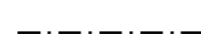


POISTUVA ASEMAKAAVA




ASEMAKAAVAMERKINNÄT:

-  AO Erillispientalojen korttelialue.
-  3 m kaava-alueen rajan ulkopuolella oleva viiva
-  Korttelin, korttelinosan ja alueen raja
-  Osa-alueen raja.
-  Ohjeellisen tontin raja.
-  8 Ohjeellisen tontin numero.
-  210 Rakennusoikeus kerrosalaneliömetreinä.
-  Rakennusala.
-  Ohjeellinen rakennusala.
-  Istutettava alueen osa.
-  ajo Ajoyhteys.

ASEMAKAAVAMÄÄRÄYKSET:

1. Tontille 8 rakennettavan yksittäisen piharakennuksen koko ei saa ylittää 50 m². Tontille ei saa rakentaa hallimaisia piharakennuksia.

KAVAEHDOTUS

		HAAPAJÄRVEN KAUPUNKI	
		<p>Kaavan nimi ASEMAKAAVAN MUUTOS KARPALOSUON 4. KAUPUNGINOSASSA KORTTELISSA 413 JA SIIHEN LIITTYVÄLLÄ PUISTOALUEELLA</p>	
		Mittakaava 1:2000	Päiväys 14.12.2023
Tekninen lautakunta ____.2024	Kaupunginhallitus ____.2024	Kaupunginvaltuusto ____.2024	Voimaantulo ____.2024
Allekirjoitus Jouni Laajala, tekninen johtaja		Suunnittelija  Sanni Leinonen, arkkitehti SAFA, YKS 613	
Pohjakartta Tasokoordinaatisto KKKJ2 Korkeusjärjestelmä N2000		Pohjakartta täyttää MRL 54 §:n asettamat vaatimukset. Pohjakartta vastaa tilannetta 10.11.2023.	
			
		Jouko Malila, maanmittausteknikko	